

LA RUTA DEL OKAVANGO 2019. PREMIUM

Namibia, Botswana y Cataratas Victoria. 21 días.

ITINERARIO

Día 1 y 2 Vuelo nocturno **ESPAÑA-WINDHOEK**. Noche en vuelo. Llegada a la capital de Namibia al día siguiente donde os recibirá vuestro guía RATPANAT y os hará el traslado al hotel en Windhoek, así podréis descansar del vuelo y conocer la ciudad para comenzar vuestro viaje al día siguiente sin cansancio acumulado. Windhoek es una ciudad que invita al paseo, sus clásicos edificios germánicos conviven con rascacielos de acero y grandes avenidas que albergan restaurantes con una gastronomía exquisita.

AVANI WINDHOEK HOTEL & CASINO o similar. 4*

Día 3 A primera hora de la mañana partimos hacia el **DESIERTO DEL NAMIB, un mar de dunas rojas que SOBREVOLAREMOS EN AVIONETA al final de nuestra estancia**. Es el desierto más antiguo y bello el planeta. ¡Para los amantes de la fotografía en estado puro sin lugar a duda este es su vuelo!

Atravesando el **PARQUE NAMIB-NAUKLUFT** lleno de rarezas botánicas tales como el **Kokerboom**, conocido por los bosquimanos para utilizar su tronco hueco y poroso para transportar las flechas para la caza, y también es curiosa la forma de la **Welwitschia** cuya mayor curiosidad es que puede vivir hasta 1500 años y que está formada por dos hojas superficiales de hasta tres metros!, llegamos a Sossusvlei.

Este manto de dunas rojas, debido a la oxidación del hierro de su arena, surgió hace unos 65 millones de años y **ofrece una historia curiosa que se podrá apreciar desde el cielo** cuando se conoce la historia

Las dunas nacen de arena arrebatada por el río Orange con dirección al desierto del Kalahari, esta arena recorre su particular camino arrastrada hasta el mar y devuelta a tierra por la corriente de Benguela, el viento que sopla tierra adentro hace el resto del trabajo para formar este espectáculo de la naturaleza. Durante milenios esa arena ocre que con el tiempo y los avatares se va convirtiendo en rojiza, se va desplazando hacia el interior para petrificarse cerca de Sossusvlei, donde el corazón de las dunas es una roca sólida y solo la superficie que la recubre es arena en continuo movimiento, en especial la Duna 45 y Big Daddy que se elevan 300 metros sobre el suelo convirtiéndose en algunas de las dunas más altas del mundo. ¡Se podrán observar también los misteriosos anillos de hadas y el cañón de Sesriem!

SOSSUSVLEI LODGE/ MOON MOUNTAIN LODGE o similar 5*

<http://www.sossusvleilodge.com/>

Día 4 Hoy dirigimos nuestros pasos al interior de **SESRIEM**, y comenzamos a descubrir las maravillas del desierto de Namibia por tierra, donde se extiende el mar de arena roja de **SOSSUSVLEI**. Buscando la caída del sol, nos adentraremos en el corazón del desierto más viejo del planeta que se extiende por toda la costa de Namibia, con 1600 kilómetros de longitud y alrededor de 100 kilómetros de anchura. Y de entre los cientos de dunas que hay en Sossusvlei nos disponemos a **subir a pie la famosa DUNA 45**. ¡La arena se desliza por la cresta mientras caminamos hacia la cima y una vez llegado a lo más alto, sentados sobre ella miramos a nuestro alrededor... el espectáculo es grandioso! A nuestros pies tenemos el desierto rojo más viejo y bello del mundo. Las dunas se superponen como si estuvieran en un mar agitado constituyendo un verdadero espectáculo primitivo. Muchos viajeros nos dicen al regreso, ¿Es un sueño o es realidad de verdad?

SOSSUSVLEI LODGE / MOON MOUNTAIN LODGE o similar

<http://www.sossusvleilodge.com/> (categoría Lujo)

Día 5

Muy temprano por la mañana entraremos otra vez en el mar de arena roja para dirigirnos al célebre **DEADVLEI**. Estos desnudos oasis eran antaño pequeños lagos alimentados por ríos que confluían aquí para continuar su largo recorrido hasta el mar, claro eso antes de que las dunas más altas del mundo obstruyesen definitivamente su curso y se convirtieran en los famosos *pans* o lagos secos en mitad del desierto. **Una caminata por el valle más célebre, el Deadvlei**, nos sorprenderá con efectos realmente majestuosos por el tono ámbar de la arena y por el blanco cegador de estos “lagos salados” que salpican la inmensa extensión de arena. El Deadvlei parece un cuento, encerrado por el Big Daddy, la duna más alta del mundo con sus 360 m se impondrá ante nosotros tras descender por la pared de arena. Como un cuadro de Van Gogh, un lago seco y blanco donde abundan los troncos ennegrecidos de un antiguo bosque quemado por el sol.

Este fenómeno increíble que supone es desierto de dunas rojas más antiguo del mundo se podrá disfrutar en su totalidad en un prestigioso vuelo incluido para todos nuestros viajeros, **que hace a su vez de traslado en avioneta al más puro estilo de los safaris de lujo**, entre el desierto más bello del mundo, el desierto de **Sossusvlei** y la famosa **Duna 45** hasta la ciudad de **Swakopmund** nuestro próximo destino, sobrevolando durante 1 hora y media la increíble costa de los esqueletos.

Después partiremos hacia nuestro próximo destino **SWAKOPMUND** remontando desde el desierto de dunas rojas más antiguo del mundo a través de la famosa Costa de los Esqueletos en un **ESPECTACULAR VUELO ESCENICO EN AVIONETA PRIVADA INCLUIDO DESDE EL DESIERTO DE SOSSUSVLEI Y SU MITICA DUNA 45 A TRAVES DE LA FANTASMAGORICA COSTA DE LOS ESQUELETOS HASTA LLEGAR A LA CIUDAD BALNEARIO DE SWAKOPMUND**, una pequeña ciudad fundada por los Alemanes en el siglo XIX, situada justo cuando el desierto empieza o acaba, depende...

Con ello lograremos tener la visión más completa del desierto más deseado del mundo y la fantasmagórica costa de los esqueletos que custodia esqueletos de barcos embarrancados por intensas nieblas que son casi la única fuente de vida para muchos animales y plantas endémicas del desierto, pero paradójicamente son la sentencia de muerte para muchos navíos anclados en su costa y custodiados por colonias de focas marinas. A vista de pájaro Africa toma otra dimensión y creemos que **esta joya de la naturaleza es totalmente necesaria disfrutarla desde el cielo**.

Posibilidad también de opcionalmente explorar las dunas del desierto de Namibia en Quads.
¡Preparados para la aventura!

STRAND HOTEL SWAKOPMUND o similar. 5* <http://www.strandhotelswakopmund.com/>

Día 6

Siguiendo la costa hasta las puertas del misterioso **PN COSTA DE LOS ESQUELETOS** llegaremos hasta **CAPE CROSS**, para **admirar una colonia de leones marinos** que llega a reunir más de 250.000 ejemplares, la más grande de Africa. La costa está azotada por un fuerte oleaje donde solo las colonias de focas y los flamencos que viven a lo largo de ella se reparten el espacio con los restos de embarcaciones naufragadas a lo largo de los años. Repentinamente nieblas y fuertes corrientes hacen de esta costa una de la más peligrosa para su navegación. Continuamos hasta nuestro siguiente destino, **el antiguo santuario bosquimano de SPITZKOPPE** que ofrece una de las formaciones rocosas más singulares del mundo.

RATPANAT FLY CAMP o acampada salvaje. Sin ducha. No hace falta saco de dormir.

Día 7

El amanecer sobre las montañas ocreas de Spitzkoppe podemos decir que uno de los más bellos de Africa. Continuamos hacia la vasta región del **DAMARALAND** cruzando pueblos Herero donde el paisaje es sobrecogedor, desnudas montañas de arenisca roja y marrón, amplios y áridos valles, grandísimas llanuras pedregosas intercaladas con zonas en las que crece la hierba “de elefante” nos hacen llegar hasta los **petroglifos de Twyfelfontein (Patrimonio de la Humanidad)**. En este aislado valle se encuentran uno de los más completos e impresionantes conjuntos de grabados rupestres del Africa meridional. Las gentes que habitaron esta zona fueron en primer lugar un grupo de cazadores-recolectores durante la última etapa de la edad de piedra y se les atribuye a

ellos el haber realizado la mayor parte de pinturas y grabados que aquí se encuentran, hace aproximadamente 6 milenios. Después de esta interesantísima visita **tenemos el privilegio de alojarnos en el mejor alojamiento del Damaraland** enclavado con un gusto exquisito sobre formaciones rocosas singulares y caprichosas que forman el paisaje del Damaraland donde los **elefantes de desierto** y del esquivo **rinoceronte negro** campan a sus anchas.

MOWANI MOUNTAIN CAMP / KIPWE CAMP/ 5* consulte notas.

<http://www.mowani.com/> <http://www.kipwe.com/>

Día 8

Es posible que durante la noche nos hayan sorprendido en nuestro campamento los **elefantes de desierto**. Partimos a primera hora de la mañana a través de un paisaje casi lunar en el que destacan matorrales y plantas únicas donde su supervivencia parece un milagro. Entre la zona montañosa y la extensa llanura a veces se pueden ver grupos de elefantes, springboks, jirafas y el casi mitológico órix, ya que los primeros exploradores los confundieron con los legendarios unicornios, será nuestro primer contacto con la vida salvaje en un paisaje que sin duda tiene el encanto de los grandes espacios. Poco a poco dirigiéndonos hacia el río Kunene en el norte empezamos a ver los primeros poblados de la **TRIBU HIMBA**. El **KAOKOLAND**, esta espléndida tierra, junto con la contigua Costa de los Esqueletos, es la zona más recóndita e inaccesible de todo Namibia. El paisaje según nos acercamos a nuestro siguiente campamento a orillas del río Kunene en **EPUPA FALLS**, nos ofrece toda una apoteosis de colores: el amarillo y el beige de la arena, el ocre y el gris de las rocas, el verde de la vegetación del río y el intenso azul del cielo.

Nuestro campamento se sitúa en la mejor ubicación a orillas del río Kunene con bar chill out en una plataforma elevada sobre el río.

OMARUNGA TENTED CAMP o similar. consulte notas.

<http://omarungalodge.com/> (Categoría Primera.)

Día 9

Bien merece otro día este bello paraje, a nuestros pies el Kunene para descansar en sus aguas sobre las que reposa nuestro campamento, la única fuente de agua permanente en este universo desértico, y también para **visitar un poblado de la TRIBU HIMBA**. Pueblo noble y fiero que defiende su cultura y sienten el orgullo de ser tribu. Compraremos mantequilla, azúcar, sal o harina apreciados como regalo de nuestra visita al poblado. Este es el panorama que se divisa desde nuestro campamento, aquí delante el único sonido es el chapoteo de las aguas del río Kunene sobre las rocas y a poca distancia los únicos habitantes son los pastores nómadas de la tribu Himba completamente anclados en el pasado en pleno SXXI, cuyas mujeres se embadurnan todo el cuerpo con una mezcla de grasa y tierra de color ocre como signo de belleza y también para protegerse del sol. Se peinan con elaborados tocados y se visten con cinturones, collares y brazaletes de cobre a parte de sus faldas de piel de cabra. Sin duda su mundo es el desierto.

Nuestro campamento se sitúa en la mejor ubicación a orillas del río Kunene con bar chill out en una plataforma elevada sobre el río

OMARUNGA TENTED CAMP o similar. consulte notas

<http://omarungalodge.com/> (Categoría Primera.)

Día 10

Hoy empezamos a bajar por las tierras del **KAOKOLAND** habitadas por lo Himbas desde el S XVI. Vamos dejando atrás poco a poco uno de los escasos escenarios vírgenes que aún existen en el mundo y que ha permitido a los Himba mantener su estilo de vida seminómada y sus tradiciones. Este pueblo que adora el fuego nos robará un trocito de corazón mientras nos dirigimos hasta nuestro siguiente destino. Hoy llegamos al paraíso de la vida salvaje en Namibia en el **PN de ETOSHA**.

Disfrutaremos de **1 noche** en nuestro exclusivo Lodge, alojamiento con mucho encanto, restaurante, varias piscinas y un entorno maravilloso es el hogar de una gran variedad de animales salvajes en el PN Etosha. Es por ello que nuestros viajeros tendrán el privilegio de disfrutar de **los safaris más completos dentro del PN de Etosha descubriendo las charcas principales para avistar vida salvaje dentro del parque como el área de Okaukuejo**.

TOSHARI LODGE o similar. consulte notas

<http://www.etoshagateway-toshari.com/> (Categoría Primera Superior)

Día 11 y 12

Ofrecemos **la experiencia más completa para descubrir a fondo el PN de Etosha** y dedicamos los dos días siguientes de **safari en el área de Namutoni y Halali** alojados en el **más prestigioso alojamiento de Etosha**.

Onguma Game Reserve es nuestra reserva privada conocida por **su gran concentración de fauna** especialmente por su alta densidad de **felinos** y su población de **rinocerontes** blancos y negros que se pueden observar desde el propio alojamiento.

Maestría en el buen gusto, piscina y terraza con vistas a una **poza de agua ideal para observar fauna tanto de día como de noche, relajarse en la piscina** de aguas cristalinas y disfrutar de una puesta de sol relajante, con bar y restaurante sobre una plataforma de madera con vistas a una **poza de agua, iluminada al atardecer**, donde acuden rinocerontes y multitud de animales.

Son muchos de los atractivos de nuestro espectacular alojamiento que cerraran su intensa y más completa experiencia en el PN de Etosha.

El PN de ETOSHA, significa “laguna de agua seca” o “lugar inmenso”. Horizonte blanco, llano, sin una sola arruga sobre la antigua laguna de Etosha. El PN de Etosha nació de un lago que se secó hace miles de años atrás pero que cuando llega la época de lluvias su perímetro de 5000 kilómetros cuadrados de superficie se inunda y provoca entonces el bebedero universal para los animales y las plantas. Manadas de hasta 50 elefantes, como ya no se pueden ver en ninguna parte del mundo excepto en el PN de Chobe en Botswana, se mueven silenciosamente por la estepa de Etosha recorriendo grandes distancias en busca de agua. Etosha se caracteriza por los “waterholes” o charcas salpicadas por todo el parque donde se produce una increíble explosión de vida, ya que los animales saben que tienen garantizada el agua. Quizá 7 rinocerontes negros juntos dejen paso a un leopardo beber agua o una manada de elefantes llame a otra y se junten más de 60 en la charca asustando a alguna jirafa despatarrada bebiendo agua en la charca. En nuestros game-drive (safaris) por el parque los elefantes, leones, rinocerontes negros y leopardos serán las estrellas del parque, aunque detrás de la sabana arbustiva del parque hay muchos actores secundarios que entretienen al viajero entre aparición y aparición estelar, como los avestruces, impalas de cara negra, avutardas negras, gnu azul, elands, etc.

Ofrecemos **LA EXPERIENCIA DE SAFARI MAS COMPLETA** del PN de Etosha, completando nuestro safari en Etosha con las dos últimas noches en la zona de Namutoni,

ONGUMA GAME RESERVE. - ETOSHA AObA LODGE / ONGUMA BUSH CAMP 5* o similar

<http://www.etosha-aoba-lodge.com/> <http://www.onguma.com/onguma-bush-camp.html>

Día 13

Después del deleite ante semejante vida salvaje nos disponemos a continuar ruta hacia **TSUMEB**, tierras de una cultura casi extinguida donde podremos **disfrutar de las tradiciones de una comunidad de bosquimanos**, fuera de toda ruta turística. Con una familia San, descendientes de una de las culturas más antiguas del mundo resulta increíble disfrutar con ellos de una caminata en la que nos enseñarán los secretos de la vida en la naturaleza, artes de caza y recolección. ¡Es sorprendente ver todo lo que el suelo tiene para regalarnos! Sin duda será una lección de adaptación que nos conectará a los orígenes del ser humano.

KUPFERQUELLE RESORT o similar

<http://www.kupferquelle.com/> (Categoría Primera Superior).

Día14

RESERVA DE NYAE NYAE. En la variedad está el gusto por eso apostamos una segunda noche en ofrecer una de nuestras conocidas y **valoradas acampadas salvajes** en una de las **zonas más remotas de Namibia**.

Volvemos a invertir 2 noches, tiempo perfecto para disfrutar al 100% de una cultura casi extinta, la cultura bosquimana y sus familias SAN.

RATPANAT se desvía de hacia territorios poco explorados para **colaborar con familias de bosquimanos de la Reserva de Nyae Nyae** que gestionan de manera ejemplar esta zona de conservación que permite a las familias SAN mantener el control sobre la gestión de los recursos naturales de esta zona a través de un organismo reconocido.

Fuera de toda ruta turística y fuera de los itinerarios tradicionales de Namibia, **después de recorrer durante 4 días el PN Etosha** nos dirigimos hacia el Este para descubrir una **zona auténtica de tribus bosquimanas en la Reserva de Nyae Nyae**.

En el camino visitaremos también el **meteorito** que impactó hace 80.000 años en los alrededores de Tsumeb, **el más grande** de la tierra y **el mayor pedazo de hierro** de origen natural que jamás se haya encontrado.

RATPANAT FLY CAMP o acampada salvaje. Sin ducha. No hace falta saco de dormir.

Día 15

Por la mañana saldremos hacia la frontera entre Namibia y Botswana. Trámites de aduana y una vez ya en Botswana seguimos ruta hasta orillas del famoso **DELTA DEL OKAVANGO**, donde prepararemos todo hasta el último detalle para nuestra incursión hacia nuestra isla en mitad del Delta del Okavango. Un **safari de unas 3 horas en lancha rápida nos transportará hasta nuestro maravilloso RATPANAT CHIEF ISLAND MOBILE CAMP de uso exclusivo para los grupos Ratpanat**, en pleno corazón del Delta del Okavango, **CHIEF ISLAND** (nominado Patrimonio de la Humanidad) donde elefantes, jirafas, cebras, cocodrilos, hipopótamos, miles de garzas blancas... acapararán toda nuestra atención. Tiendas con baño y ducha privados en cada tienda frente a uno de los paisajes más deseados y bellos del planeta nos harán sentir afortunados.

RATPANAT CHIEF ISLAND MOBILE CAMP. Baños y duchas privados en cada tienda.

Día 16

Hoy nos adentraremos en mokoros (embarcaciones típicas del delta de Okavango, piraguas tradicionales) por el interior **del DELTA DEL OKAVANGO**. El río Okavango se detiene en Botswana formando el delta más grande y hermoso del planeta, safaris en mokoros, safaris a pie y aventuras nos esperan en una isla que constituye nuestro reino hecho de abundantes aguas y una vegetación exuberante. Elefantes, búfalos, leones, esquivos leopardos... serán nuestro objetivo para nuestro **safari a pie en la isla**. Al atardecer un **paseo en mokoro**, de dos en dos el remero nos adentrará entre nenúfares y juncos en el delta. Quizá los hipopótamos nos observen con curiosidad, es un momento mágico: los reflejos del sol tiñen la superficie mientras que el cielo adquiere un tono rojizo, Este momento es uno más que nos hará amar este río y sus pantanos para siempre.

RATPANAT CHIEF ISLAND MOBILE CAMP. Baños y duchas privados en cada tienda.

Día 17

Por la mañana disfrutaremos un **safari en lanchas** rápidas hasta llegar a una de las pistas del delta de Okavango donde nos espera uno de los vuelos escénicos más increíbles del mundo. Aquí nos despedimos de nuestra crew que habrán sido los culpables de tantas emociones, risas y comidas dignas de reyes, vuestro guía Ratpanat continuará con vosotros hasta el final del viaje. **EL VUELO ESCENICO sobrevolará el corazón del DELTA DEL OKAVANGO y aterrizará a escasa distancia del PN de CHOBE al que divide el río Chobe**. Comida tipo lunch-box. Desde arriba, este paraíso de agua y tierra se presenta con toda su belleza primitiva. Solo así se comprende por qué el Okavango es conocido como el "río perdido", pues está rodeado por las arenas sedientas del Desierto del Kalahari. Aterrizamos en Kasane y nos harán el traslado hasta el **lodge a orillas del río Chobe**, propio de las mejores rutas de lujo. Al atardecer haremos un **safari en barco por el río Chobe**. Además de un sinfín de elefantes, hipopótamos o cocodrilos se puede ver mucha otra fauna, especialmente en los meses secos del invierno. Es en estas fechas es cuando las grandes concentraciones de elefantes, **búfalos**, leones, cebras, **jirafas, impalas** y otros animales se concentran a lo largo del río para beber agua. Cualquier escena a orillas del río Chobe junto con sus puestas de sol ardientes, será uno de los recuerdos inolvidables del viaje.

CHOBE MOWANA SAFARI RESORT & SPA. Lodge. 5*

<http://www.crestahotels.com/hotels/cresta-mowana>

Día 18 Al amanecer, cuando la actividad de los felinos está en su máximo nivel, haremos un **safari en 4x4** por una de las reservas de animales más famosas del mundo, **El PN de CHOBE**, es hogar de grandes poblaciones de animales y más de 450 especies de aves. Conocido por sus grandes manadas de [elefantes](#) y una gran cantidad de depredadores es el segundo parque nacional más grande de [Botswana](#) y cubre 10.566km², Chobe tiene una de las mayores concentraciones de fauna del continente [africano](#) . El parque nacional de Chobe tiene una importante población de elefantes, que ha estado aumentando constantemente durante el [siglo XX](#) y se estima actualmente en unos 120.000. El elefante de Chobe es migratorio, realizando migraciones de hasta 200 km de los ríos Chobe y Linyanti, donde se concentran en la estación seca, hasta las depresiones del sureste del parque, donde se dispersan en la temporada de lluvias. Regresamos al lodge para desayunar y trasladarnos hasta la frontera con Zimbabwe donde haremos los trámites de aduana para llegar hasta **CATARATAS VICTORIA** en nuestro transporte privado. Tarde libre para realizar excursiones opcionales.

El legendario VICTORIA FALLS HOTEL 5*

<http://www.victoria-falls-hotels.net>

Día 19 Día libre en CATARATAS VICTORIA.

VUELO ESCENICO EN HELICOPTERO incluido O ULTRALIGERO con suplemento sobre las Cataratas Victoria (**Incluido el tiempo máximo permitido por aviación civil**). “El agua es la sangre de África” dijo Livingstone. Cuando comprobéis la vida que genera el Zambeze, el río que alimenta las Cataratas Victoria, entre Zambia y Zimbabwe, os daréis cuenta de que no podía estar más en lo cierto. Las Cataratas Victoria son un salto de agua del río Zambeze que miden 1.7 km de ancho y 108m de alto. Un espectáculo extraordinario debido al abismo en donde el agua cae de tal forma que se puede ver la caída a simple vista. Entre septiembre y diciembre, debido a los bajos niveles de agua, es posible nadar de manera segura al borde de las cataratas en esta piscina natural a la que puede accederse a través de la Isla Livingstone llamada la piscina del diablo que se encuentra nada más y nada menos a 100 metros del fondo de las Cataratas. Atracción adicional a la ya increíble contemplación de las Cataratas Victoria. ¡Tampoco os podéis perder el rafting más famoso del mundo por Río Zambeze o la posibilidad que os da Zimbabwe de caminar al lado de leones, puedes tocarlos! .

El legendario VICTORIA FALLS HOTEL 5*

<http://www.victoria-falls-hotels.net>

Día 20 A la hora indicada traslado al aeropuerto para salir en el vuelo internacional con destino España. Noche en Vuelo

Día 21 Llegada a España. Fin del viaje y de nuestros servicios. Ratpanat Luxury & Adventure.

Notas:

- El itinerario de ruta es provisional y podría modificarse sobre el terreno. El viaje está planificado teniendo en cuenta todos los detalles. Aun así, en la naturaleza del itinerario se asume una cierta flexibilidad debido a posibles imprevistos, adaptándonos para hacer de cada viaje una experiencia singular e irrepetible.

- El vuelo escénico del Delta del Okavango hasta Chobe se realizará con avionetas que pueden ser de 4, 5, 7, 9 o 13 plazas, pudiendo ser que para un mismo grupo y trayecto se utilicen diferentes avionetas. Avionetas más grandes o pequeñas, todas ofrecen una experiencia similar de vuelo.

-El vuelo en helicóptero estará garantizado para todos los viajeros y el ultraligero será según disponibilidad a su llegada con un suplemento de 70 USD. Park fees no incluidos, 15usd por persona pago directo en destino en Zimbabwe para el helicóptero. La actividad del ultraligero se realiza en el lado de Zambia por lo que al tener que cruzar a Zambia será por cuenta del viajero los correspondientes costes de visado y park fee en Zambia.

-Los propios alojamientos reparten aleatoriamente las habitaciones. Es posible que puedan ser de estilo diferente y con diferente distribución.

-Las actividades en Cataratas Victoria son operadas por agencias locales.

- El Etosha Aoba Lodge y Bush Camp en Etosha son alojamientos de altísimo nivel con características similares, pero no son idénticos, las fotos corresponden a ambos alojamientos. Al igual que Mowani Mountain Camp y Kipwe Camp en Damaraland. Habitaciones repartidas aleatoriamente por el hotel a la llegada de cada grupo.

-Los hoteles en Namibia cuentan con muy pocas habitaciones, son hoteles por lo general pequeños lo que nos obliga en ocasiones, en función de la disponibilidad hotelera, a tener que utilizar otro alojamiento de la zona. Estas alternativas son muy limitadas resumiéndose en todos los casos a uno o dos hoteles a mayores en la zona.

En las zonas con más limitación hotelera indicamos las únicas alternativas:

-Kipwe camp y Mowani podrán ser sustituidos por Palmwag Lodge o similar.

-Omarunga Camp podrá ser sustituido por Kapika Waterfall o similar.

-Toshari Lodge podrá ser sustituido por Okutala Lodge o similar.

-Cualquier cambio de hotel no tendrá derecho a devolución de cantidades debido a su contratación especial, consultar alojamientos confirmados en cada salida.

- Las salidas con *Oka 16 AUG y Oka 26 OCT se hace 1 noche en Sesriem manteniendo las mismas excursiones que en el programa base.

- La salida con ** Oka 05AUG pernoctara en el camping de *Okaukuejo* dentro del parque nacional de Etosha., Ratpanat camp con baños y duchas comunes.

- Consultar condiciones de reserva y cancelación.


PRECIOS 2019	
GRUPO MIN/MAX 10/18 VIAJEROS	
PRECIO BASE	2.200€ + Tasas aeropuerto.
PAGO LOCAL	1.400USD + 750€
SUPL. TA. del 29 /06 al 31 /08	350€
SUPL. TM. 03 junio, Sept y octubre	250€
SUPL. GRUPO 10-14	195€
* DESCUENTO SALIDAS 20 DIAS	-110€
** DESCUENTO SALIDA 5 AGOSTO	-65€

SALIDAS 2019.- La ruta del Okavango PREMIUM.

REFERENCIA DE VIAJE	SALIDA	DIA SALIDA DE ESPAÑA	REGRESO	DIA DE REGRESO *llegada a España 1 día más tarde.
OKA0306	LUNES	03 JUNIO	SABADO	22 JUNIO
OKA2906	SABADO	29 JUNIO	JUEVES	18 JULIO
OKA0107	LUNES	01 JULIO	SABADO	20 JULIO
OKA1307	SABADO	13 JULIO	JUEVES	01 AGOSTO
OKA1507	LUNES	15 JULIO	SABADO	03 AGOSTO
OKA2707	SABADO	27 JULIO	JUEVES	15 AGOSTO
OKA2907	LUNES	29 JULIO	SABADO	17 AGOSTO
OKA0108	JUEVES	01 AGOSTO	MARTES	20 AGOSTO
OKA0308	SABADO	03 AGOSTO	JUEVES	22 AGOSTO
** OKA0508	LUNES	05 AGOSTO	SABADO	24 AGOSTO
*OKA1608	VIERNES	16 AGOSTO	MARTES	03 SEPTIEMBRE
OKA1708	SABADO	17 AGOSTO	JUEVES	05 SEPTIEMBRE
OKA1908	LUNES	19 AGOSTO	SABADO	07 SEPTIEMBRE
OKA3108	SABADO	31 AGOSTO	JUEVES	19 SEPTIEMBRE
OKA0209	LUNES	02 SEPTIEMBRE	SABADO	21 SEPTIEMBRE
OKA0709	SABADO	07 SEPTIEMBRE	JUEVES	26 SEPTIEMBRE
OKA1409	SABADO	14 SEPTIEMBRE	JUEVES	03 OCTUBRE
OKA1609	LUNES	16 SEPTIEMBRE	SABADO	05 OCTUBRE
OKA2809	SABADO	28 SEPTIEMBRE	JUEVES	17 OCTUBRE
OKA3009	LUNES	30 SEPTIEMBRE	SABADO	19 OCTUBRE
OKA0510	SABADO	05 OCTUBRE	JUEVES	24 OCTUBRE
OKA1210	SABADO	12 OCTUBRE	JUEVES	31 OCTUBRE
OKA1410	LUNES	14 OCTUBRE	SABADO	02 NOVIEMBRE
*OKA2710	SABADO	27 OCTUBRE	JUEVES	14 NOVIEMBRE

Las salidas señaladas con * son de 20 días, se hace 1 noche en Sesriem manteniendo las mismas excursiones que en el programa base.

Las salidas señaladas con ** el día diez de viaje pernoctara en el camping de **Okaukuejo** dentro del parque nacional de Etosha., Ratpanat camp con baños y duchas comunes



INCLUIDO.

DOCUMENTACION RATPANAT: CAMISETA RATPANAT Y DOCUMENTACION E INFORMACION DETALLADA Y EXACTA DEL VIAJE.

Guía RATPANAT de habla hispana.

Vuelo internacional British Airways, Madrid – Johannesburgo- Windhoek – Victoria Falls – Johannesburgo – Madrid (clase turista).

Transporte en Camión especialmente preparado para safari.

Excursión en camión de safari por el parque Nacional Namib Naukluft.

Conductor-mecánico, cocinero y ayudante de campamento.

Algunos alojamientos durante la ruta según itinerario.

CHOBE MOWANA SAFARI LODGE 5* MEDIA PENSION.

Entrada al PN de Chobe y Crucero-safari por el río Chobe

Seguro personal de viaje.

PAGO LOCAL EN DESTINO.

Pensión completa durante todo el viaje, excepto comidas en Windhoek y en Cataratas Victoria en base alojamiento y desayuno y en Swakopmund que la cena será por cuenta del viajero.

Productos frescos de alimentación.

Algunos alojamientos durante el recorrido.

Entradas en algunos de los Parques Nacionales y Reservas,

Todos los safaris y actividades descritas en el itinerario.

Campamentos según itinerario especificado en ficha técnica.

Campamentos montados por nuestro equipo Ratpanat durante todo el safari.

Safari en 4x4 por el PN de Chobe

2 noches en Tiendas dobles 2.50 x 2.50 y material de acampada para la acampada salvaje en Spitzkoppe y Nyae Nyae, Camas aluminio para camping, colchoneta gruesa, sábanas, mantas y almohada.

Infraestructura y servicios del Delta privados. RATPANAT CHIEF ISLAND MOBILE SAFARI CAMP- DELTA DEL OKAVANGO (CHIEF ISLAND).- Safari en lanchas rápidas Okavango, Safari a pie, paseos en mokoro en la isla y guías locales.

VUELO EN AVIONETA PRIVADO DESDE SOSSUSVLEI HASTA SWAKOPMUND (Costa de los Esqueletos) duración 1hora 35min aprox.

VUELO EN HELICOPTERO* O ULTRALIGERO* SOBRE LAS CATARATAS VICTORIA. * Helicóptero confirmado para todos los viajeros y Ultraligero según disponibilidad a la llegada con suplemento.

Visita a la Duna 45, Deadvlei, Sesriem Canyon.

Visita colonia de leones marinos de Walvis Bay (Cape Cross)

Visita petroglifos de Twyfelfontein (Patrimonio de la Humanidad)

Visita tribu Himba.

Safaris en Etosha NP.

Visita comunidad bosquimana.

Lanchas rápidas Okavango, Safari a pie y paseo en mokoro en la isla.

VUELO ESCENICO EN AVIONETA DELTA DEL OKAVANGO – KASANE.

El legendario VICTORIA FALLS HOTEL 5*. ALOJAMIENTO Y DESAYUNO.

NO INCLUIDO.

Comidas en Windhoek y en Cataratas Victoria en base alojamiento y desayuno y en Swakopmund que la cena y el almuerzo será por cuenta del viajero.

Tasas de aeropuerto.

Tasas locales.

Seguro opcional –cancelación de viaje (RECOMENDADO RESERVAR SIEMPRE).

Entrada a las Cataratas Victoria.

Actividades opcionales (rafting, puenting quads, etc.)

QUADS en el desierto de Namibia. Opcional.

Visado de Zimbabwe (30USD ENTRADA SIMPLE o 45USD ENTRADA DOBLE, el importe puede cambiar sin previo aviso por las autoridades locales).

Visado de Zambia para las salidas que entren o salgan por Livingstone. (50USD ENTRADA SIMPLE o 80USD ENTRADA DOBLE, el importe puede cambiar sin previo aviso por las autoridades locales).

Actividades opcionales. Rafting río Zambeze, paseo con leones, puenting... etc.

Propinas. La propina es parte integrante de la cultura africana, los trabajadores siempre esperarán una gratificación en reconocimiento a su trabajo bien hecho lo que NO QUIERE DECIR QUE SEA OBLIGATORIA, LA PROPINA SIEMPRE SERA VOLUNTARIA.

El pago local NO FORMA PARTE DE LAS PROPINAS, será entregado al guía a su llegada a Windhoek.

La propina no es obligatoria, pero forma parte de la cultura africana, si apreciamos el servicio del equipo es normal expresar nuestro agradecimiento a través de una propina como muestra de gratitud por el buen trabajo realizado y la calidad de asistencia prestada durante la ruta, pero siempre totalmente voluntaria, no es obligatoria.

(¡POR FAVOR, tomad nota que los dólares que llevéis tienen que ser nuevos sin grietas ni roturas, posteriores al año 2009, los anteriores a este año no te los aceptaran para los visados ni en los establecimientos locales! En Africa existen muchos billetes falsos con fecha anterior al año 2009.

OTROS GASTOS.

Refrescos y bebidas alcohólicas. El grupo suele poner un fondo común para comprar, bebidas alcohólicas, agua embotellada en caso de que el agua potabilizada incluida en el viaje no sea de su agrado, refrescos, cervezas, snacks, etc. Entre 20-30€ aproximadamente por persona durante todo el safari. Este importe es aproximado, Ratpanat y el guía quedan totalmente fuera de la gestión de este fondo común siendo totalmente voluntario por parte del viajero y única y exclusivamente responsabilidad del grupo gestionarlo.

Comidas especificadas (precio estimado entre 10 y 15 \$usd). Excursiones opcionales.

VISADOS

Visado.- SI

Namibia.- Gratuito

Botswana.- Gratuito

Zimbabwe.- 30USD entrada simple o 45USD entrada doble.

Zambia.- 50USD entrada simple o 80USD entrada doble. (solo para salidas de entrada o salida por Livingstone. Consultar)

KAZA VISA. 50 USD Valido Zimbabwe y Zambia multientrada

Fotos.- NO

Se obtiene a la llegada en el aeropuerto o en el cruce de fronteras por tierra.

El importe del visado puede cambiar por las autoridades locales sin previo aviso.

ACTIVIDADES OPCIONALES.

Quads desierto. - 25€ aprox.

Rafting río Zambeze día completo 130usd aprox.

Paseo con leones (lion encounter) 160usd aprox.

Puenting río Zambeze 150 usd aprox.

Y muchas más...


Compras

Atención: los precios indicados son orientativos.

SALUD.

Imprescindible vacunarse contra la fiebre amarilla y seguir la profilaxis antipalúdica (malaria). Este tratamiento debe ser iniciado antes de la partida.

DEPENDIENDO DEL PAIS DE PROCEDENCIA DESDE EL QUE SE LLEGUE AL DESTINO SERA NECESARIA LA VACUNA DE LA FIEBRE AMARILLA O NO.



El Ministerio de Sanidad dispone de centros médicos donde vacunarnos. La información sobre estos centros la podemos encontrar en su página web:

<http://www.msc.es/profesionales/saludPublica/sanidadExterior/salud/centrosvacu.htm>

PARTICIPACION.

El equipo de conductor-mecánico, cocinero, ayudante de campamento y guía Ratpanat, se encargarán de coordinar y realizar toda la logística del viaje para que el transcurso del viaje sea óptimo. Aun así, se necesita la colaboración del grupo para cargar y descargar equipajes, y el guía siempre suele pedir la **colaboración voluntaria** de sacar sillas, mesas, etc.... Estos detalles, aunque surgen de manera espontánea en el grupo ya que es la naturaleza y perfil de nuestros viajeros que eligen este tipo de rutas, viajeros activos, queremos recordarlo para reforzar el carácter dinámico y participativo de la naturaleza de este viaje.

CLIMA.

Debido a la variedad de regiones visitadas en este viaje (costas, desiertos, montañas, humedales...) también el clima en cada uno de ellos es diferente. En África Austral las estaciones van al contrario que en Europa, en nuestro verano, en África Austral es invierno por lo que es **imprescindible llevar un equipo completo de ropa de absoluto invierno. Además, a veces nos desplazamos en vehículos 4X4 abiertos y las mañanas pueden ser frías.** A primera hora de la mañana y a última de la tarde, las temperaturas son bajas. Especialmente en la costa de Namibia y en el desierto las temperaturas por la noche pueden alcanzar los 0º con un contraste durante el día de unos 25 o 30º ya que nos movemos por tierras desérticas y muy áridas. Según vamos subiendo hacia Botswana y Zimbabwe las temperaturas suben igualmente por la noche, unos 15-20º, alcanzando durante el día los 25-30º.

El tiempo nunca se puede asegurar, pero sí podemos decir que los meses más fríos serán junio, Julio y agosto en los que puede salir algún día realmente frío sobre todo en el desierto de Namibia y en la costa y a partir de septiembre empieza la primavera subiendo las temperaturas a medida que avanzan los meses.

También hay que recordar que el sol es más intenso que al que estamos acostumbrados, por lo recomendamos protector solar alto y que el índice de lluvias entre junio y noviembre es prácticamente nulo.

TU MOCHILA. ¿QUE LLEVAR?

El equipo está limitado al mínimo y necesario, por lo que consideramos imprescindible:

Normalmente el espacio para guardar las mochilas es de 74cm x 41cm x 37cm, por lo que **no está permitido llevar bolsas rígidas y de medidas superiores a las indicadas.**

Ropa: cómoda y ligera de algodón/lino, camisetas de manga corta y larga, pantalones, bermudas, forro polar. **Especialmente para las salidas de junio, Julio y agosto que traerán algunos días fríos de invierno: Jersey, corta vientos, cazadora, gorro y forro polar.**

Sombrero, gafas de sol, bañador y braga para protección contra el polvo.

Sandalias de marcha/chanclas y zapatos deportivos (las botas de trekking son prescindibles)

Linterna frontal de estilo "minero"

Crema de protección solar elevada

Repelente de mosquitos con DEET (mínimo 30%)

Toallitas húmedas y productos de higiene femenina.

Si lleva gafas/lentillas lleve un par de repuesto.

Baterías y tarjetas de memoria de repuesto para las cámaras.

Prismáticos

Toalla de camping.

Biodraminas por si te mareas en los barcos

Botiquín básico con las medicinas que cada uno necesite (siempre llevarlo con vosotros en el avión, **nunca lo facturéis por si se pierde el equipaje**)

Adaptador universal.

El equipaje NO PUEDE SER RÍGIDO, trae exclusivamente 1 mochila o bolsa de deporte y una pequeña mochila como equipaje de mano para las excursiones y efectos personales.

Debido a las exigencias de la compañía aérea local, su mochila no debe superar los 15 Kg., sino cobrarán exceso de equipaje. Debe tener en cuenta que el camión tiene un espacio limitado para el equipaje y que se puede lavar ropa en varios puntos del viaje.

¿QUE LLEVAR EN EL EQUIPAJE DE MANO?

Debemos prever que en ocasiones hay veces que el equipaje no llega en el mismo avión que nosotros, por eso sugerimos el siguiente equipaje de mano:

Los medicamentos de uso propio y profilaxis antipalúdica (malaria).

Una o dos mudas completas.

Documentación: pasaporte y carné internacional de vacunas. (Tener la documentación en regla es responsabilidad absoluta del viajero. Revisar la fecha de caducidad de la documentación, pasaporte, cartilla de vacunación, etc)

VUELO.

Volamos con British Airways.

Salida desde Madrid o Barcelona vía Johannesburgo a Windhoek.


Regreso desde Cataratas Victoria o Livingstone a Madrid o Barcelona vía Johannesburgo.

Las salidas y regresos desde/a Barcelona, dependerá de la disponibilidad de plazas con las que contemos en cada momento a la hora de formalizar vuestra reserva, por eso os aconsejamos hacer la reserva con la mayor antelación posible.

Podemos solicitar el **cambio de aeropuerto** a la línea aérea (precio base desde Madrid), **en este caso es posible incurrir en un suplemento si no quedan plazas en la tarifa contratada.**

Es necesario presentarse en el mostrador de facturación del aeropuerto de origen como mínimo dos horas y media antes de la hora prevista de salida del vuelo.

Nota para viajeros con salida / regreso desde ciudades diferentes a Madrid o Barcelona (RATPANAT NO se hace responsable de la pérdida de vuelos en caso de retrasos o cancelaciones en las conexiones de vuestra ciudad de origen hasta la ciudad de salida de vuestros vuelos (Madrid o Barcelona). Asimismo, tampoco se hace responsable de la pérdida de conexiones desde la ciudad de regreso a vuestras ciudades de origen, por retrasos en el vuelo de regreso transcontinental.



TASAS.

Las tasas aéreas y locales no están incluidas en el precio de venta del viaje.

a) **Las tasas aéreas** hacen referencia al precio del combustible, costes de seguridad, impuestos gubernamentales... Estas tasas **NO SERAN EXACTAS HASTA POCOS DÍAS ANTES DE LA EMISION DE LOS BILLETES**, es la compañía aérea quien las estipula. Por esta razón y antes de realizar el segundo pago del viaje, os comunicaremos el importe final de las tasas exactas (que normalmente oscilan entre los 650€ por persona, aunque el incremento de carburante, en el caso de que lo haya, impuesto por las compañías aéreas nunca se puede prever).

b) **Las tasas locales** (si las hay) se pagan directamente al tomar algún vuelo durante el viaje (vuelos internos por lo general y salida de los países). Su importe lo fijan las autoridades aeroportuarias locales y pueden encontrarse entre los 5€ y los 40€ (o valor correspondiente en otras divisas).

NOTAS

Las tiendas utilizadas son dobles y de tipo igloo de 1,95 x 2.50 x 2.50. Con camas de aluminio, colchoneta, lavamanos individual para cada tienda, mesa para cenar y campamento iluminado con candiles.

El pasaporte debe tener validez mínima de 6 meses y tres hojas libres.

Llevar la documentación en regla es responsabilidad absoluta del viajero. Revisar la fecha de caducidad de la documentación (pasaporte, cartilla de vacunación, etc.)

Llevar dinero en efectivo y tarjeta de crédito (aunque es poco probable poder utilizar tarjeta durante la mayor parte del recorrido).

Es aconsejable una revisión al dentista antes de ir.

La propina es parte de la cultura africana, si apreciamos el servicio del equipo es normal expresar nuestro agradecimiento a través de una propina como muestra de gratitud por el buen trabajo realizado y la calidad de asistencia prestada durante la ruta, pero siempre totalmente voluntaria, **no es obligatoria**.

El agua, durante todo el viaje, será tratada debidamente con pastillas purificadoras, aunque si alguien quiere purificar su agua con pastillas propias, puede llevarlas.

Durante la ruta habrá posibilidad de cargar vuestras baterías de cámaras y teléfonos, pero por favor ¡No olvidéis llevar vuestros cargadores y adaptadores universales!

